


Legende/Wege/Signaturen


Wege und Pfade


Warndt-Wald-Weg


Rast, Übernachtung, Information

 Parkplatz


 Bushaltestelle

 Übernachtung

 Essen und Trinken

 Schutzhütte


 Rastplatz

 Hütte bewirtschaftet

Sport und Spiel


 Angeln


 Reiterhof

 Spielplatz


 Tennis

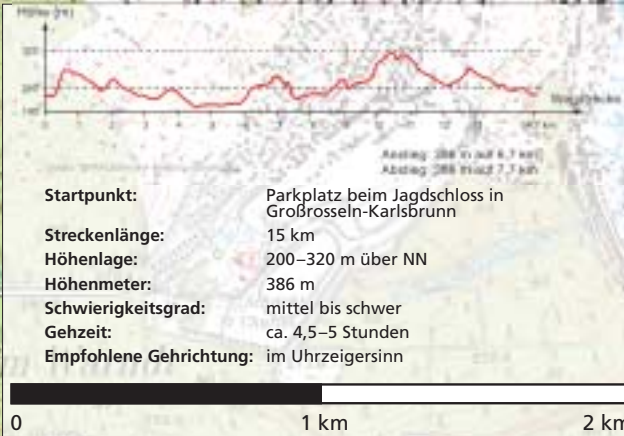
Sehenswürdigkeiten

 Kulturdenkmal

 Aussichtspunkt

 Museum

 Tierpark, Wildgehege



 Warndt-Wald-Weg

Anreise mit Bus und Bahn:
siehe www.saarvv.de



Warndt-Wald-Weg

Der Warndt-Wald-Weg hat eine Länge von 15 km und führt durch eine walddreiche Kulturlandschaft zwischen den Großrosselner Ortsteilen St. Nikolaus, Karlsbrunn, Dorf im Warndt und Emmersweiler. Fürstliche Jagd, Glasherstellung, Forstwirtschaft und Bergbau haben diese Landschaft geprägt.

Empfohlener Startpunkt ist der Parkplatz unterhalb des ehemaligen Jagdschlusses der Saarbrücker Fürsten in Karlsbrunn. Von hier aus führt der Weg im Uhrzeigersinn zunächst in eine östliche, dann in eine westliche Schleife.

Der Weg bietet eine vielfältige Abfolge von Wald, Waldsäumen, Teichen, Hohlwegen und Bachtälern. Schöne Aussichten lassen sich genießen bei Karlsbrunn am Meisenberg (hinüber zum ehemaligen Bergwerk Warndt und auf den Forstgarten), auf der Höhe zwischen Grohbruchbach und St. Nikolausbach (Richtung Emmersweiler und die jenseitigen Hänge des Rosseltals) sowie oberhalb von St. Nikolaus auf den Ort und den Förderturm des einstigen Schachtes Merlebach-Nord. Spektakulär ist der Blick von der Aussichtsplattform über der Sandgrube bei Freyming in der Ostschleife. Davor noch liegt der Wildpark Karlsbrunn, der eine sichere Beobachtung der im Warndt zahlreichen Wildschweine erlaubt.

Vor oder nach der Wanderung lohnt sich ein Besuch der örtlichen Gastronomie, des neu gestalteten Forstgartens hinter dem ehemaligen Jagdschloss Karlsbrunn oder des „Musée de la Mine“ im benachbarten Petite-Rosselle.

Für den Weg im Buntsandstein brauchen Sie festes Schuhwerk und gute Kondition.

Circuit de la forêt du Warndt

Long de 15 km, le circuit de la forêt du Warndt chemine entre les localités de St. Nikolaus, Karlsbrunn, Dorf im Warndt et Emmersweiler, qui font partie de la commune de Grossrosseln. Il traverse des paysages richement boisés, marqués par diverses activités humaines : chasses princières, verrerie, sylviculture et extraction minière.

Il est recommandé de partir du parking situé en dessous de l'ancien château de chasse des princes de Sarrebruck à Karlsbrunn. Depuis là, vous pouvez prendre le circuit dans le sens des aiguilles d'une montre pour suivre d'abord la boucle située à l'est.

Cet itinéraire varié alterne des passages à travers bois, en lisière de forêt, près d'étangs, dans des chemins creux et près de ruisseaux. De beaux panoramas s'offrent notamment depuis le Meisenberg à Karlsbrunn (vue sur l'ancienne mine du Warndt et sur la pépinière), depuis les hauteurs entre les cours d'eau Grohbruchbach et Sankt-Nikolausbach (vue en direction d'Emmersweiler et sur les coteaux de la vallée de la Rosselle), ainsi que depuis les hauteurs de Sankt Nikolaus, sur la localité et sur le chevalement de l'ancien puits de mine de Merlebach-Nord. La plate-forme panoramique située au-dessus de la carrière de sable près de Freyming, sur la boucle est, offre également une vue spectaculaire. Avant d'y arriver, le parc animalier de Karlsbrunn permet d'observer en toute sécurité les sangliers qui vivent dans le Warndt.

Avant ou après la randonnée, il vaut la peine de goûter à la gastronomie locale, de visiter la pépinière réaménagé derrière l'ancien château de chasse de Karlsbrunn ou encore le Musée de la Mine à Petite-Rosselle, situé à proximité.

Ce chemin sur substrat gréseux exige de bonnes chaussures et une bonne condition physique.

Warndtwald forest trail

The Warndtwald forest trail is 15 km long and leads through a densely wooded cultural landscape between the villages of St. Nikolaus, Karlsbrunn, Dorf im Warndt and Emmersweiler, which make up the municipality of Großrosseln. The countryside in this area has been shaped by royal hunting, glass manufacture, forestry and mining.

The recommended starting point is the car park below the former hunting lodge of the princes of Saarbrücken in Karlsbrunn. From here, the trail leads in a clockwise direction in an easterly loop.

The path offers a rich diversity of woods, ecotones, lakes, gorges and creek valleys. Meisenberg hill near Karlsbrunn affords wonderful panoramic views (across to the former Warndt mine and the seedling nursery), from the plateau between the two streams Grohbruchbach and St. Nikolausbach (towards Emmersweiler and the slopes of the Rosseltal valley) as well as from above St. Nikolaus down on the village and the winding tower of the former Merlebach-Nord shaft. There is also a spectacular view from the observation platform above the sand pit near Freyming in the easterly loop. Before reaching this, you will be sure to spot some of the many wild boar that are indigenous to the Warndt in the Karlsbrunn game park.

Before or after your hike, take a pit stop at one of the local pubs or eateries or enjoy a visit to the newly landscaped seedling nursery behind the former Karlsbrunn hunting lodge, or the "Musée de la Mine" in neighbouring Petite Roselle.

For this variegated sandstone trail, you will require rugged footwear and stamina.

Projektpartner:



Mit freundlicher Unterstützung von:



REGIONALPARK
SAAR